



T.C.

**KÜLTÜR VE TURİZM BAKANLIĞI
SAMSUN KÜLTÜR VARLIKLARINI
KORUMA BÖLGE KURULU MÜDÜRLÜĞÜ**



SAYI :75788673-050.01.04/57.00/754/ **1556**
KONU : Sinop İli, Merkez, Bostancılı Köyü, Roma dönemi nekropol III. derece arkeolojik sit alanı tescili.

SAMSUN
30.06.2017

SINOP VALİLİĞİNE
(Yazı İşleri Müdürlüğü)

Özü yukarıda belirtilen konu hakkında Samsun Kültür Varlıklarını Koruma Bölge Kurulu tarafından alınan **20.06.2017** gün ve **4519** sayılı karar ekte gönderilmektedir.

2863 sayılı Kültür ve Tabiat Varlıklarını Koruma Kanunu ile Bu Kanunun Bazı Maddelerinin Değiştirilmesi ve Bu Kanuna Bazı Maddeler eklenmesi hakkındaki 3386 sayılı Kanun ve 13 Mart 2012 gün ve 28232 sayılı Resmi Gazete’de yayımlanarak yürürlüğe giren “Korunması Gerekli Taşınmaz Kültür Varlıklarının ve Sitlerin Tespit ve Tescili Hakkında Yönetmelik” gereğince;

Tescil edilen veya tescili kaldırılan korunması gerekli taşınmaz kültür varlığı, belirlenen korunma alanları ve sitler il merkez ilçesi sınırları içerisinde ise valilikçe, ilçe sınırları içinde ise kaymakamlıkça, tescil kararının valiliğe veya kaymakamlığa tebliğ tarihinden itibaren internet sitesinde yayımlamak suretiyle ilan edilerek Müdürlüğümüze bilgi gönderilmesi ve tapu kütüğünün beyanlar hanesine, korunması gerekli taşınmaz kültür varlığı, korunma alanı veya cinsi, derecesi ve bir bölümünün ya da tamamının sit içinde kaldığı da belirtilerek sit olduğuna dair kayıt konulması veya tescili kaldırılıyorsa tapu kütüğünün beyanlar hanesinden bu kaydın kaldırılması gerekmektedir.

Bilgilerinizi ve gereğini arz/rica ederim.

Sedat FİDAN
Müdür V.

EK: 1- Karar Örneği (1ad.)
2- Sit haritası (1 ad.)
3- Tescil Fişi (1 ad.)

İİ YÖZ İŞLERİ MÜD.
5 7 2017
VALİA

GEREĞİ :


- Sinop Valiliğine
(İl Kültür ve Turizm Müdürlüğü)
(Kadastro Müdürlüğü) (Ek 3 Konmadı)
(Tapu Müdürlüğü) (Ek 3 Konmadı)
(Yazı İşleri Müdürlüğü) (Ek 3 Konmadı)
- Sinop Belediye Başkanlığı’na (Ek 3 Konmadı)
- Samsun Valiliğine
(Çevre ve Şehircilik İl Müdürlüğü) (Ek 3 Konmadı)

BİLGİ:

- Kültür Varlıkları ve Müzeler Genel Müdürlüğüne
(Kurullar Dairesi Başkanlığı)
- Çevre ve Şehircilik Bakanlığına
(Tabiat Varlıklarını Koruma Genel Müdürlüğü)
(Ek 3 Konmadı)
- Enerji ve Tabii Kaynaklar Bakanlığına
(Maden İşleri Genel Müdürlüğü) (Ek 3 Konmadı)
- Karayolları 7. Bölge Müdürlüğü’ne (Ek 3 Konmadı)
- DSİ 7. Bölge Müdürlüğü’ne (Ek 3 Konmadı)
- Orman ve Su İşleri Bakanlığına
(10. Bölge Müdürlüğü) (Ek 3 Konmadı)
- İl Bank A.Ş. (Ek 3 Konmadı)
- kenvanter@kulturturizm.gov.tr

SINOP VALİLİĞİ	
KAYIT NO	21914
TARİH	6-7-12
EKI	2

06 07 17



T.C.
KÜLTÜR VE TURİZM BAKANLIĞI
SAMSUN KÜLTÜR VARLIKLARINI KORUMA BÖLGE KURULU

KARAR

Toplantı Tarihi ve No : 20.06.2017-186 **Toplantı Yeri** : SAMSUN
Karar Tarihi ve No : 20.06.2017-4519

Sinop İli, Merkez, Bostancılı Köyü, Köyiçi Mevkii, 186 ada, 10, 11 nolu parsellerde tespit edilen iki adet lahit teknesinin korunması gerekli taşınmaz kültür varlığı olarak, çevresinin de III. derece arkeolojik sit alanı olarak tescil edilmesine dair rapor ve belgelerin gönderildiği Sinop Valiliği İl Kültür ve Turizm Müdürlüğü'nün 24.01.2017 gün ve 257 sayılı yazısı, kurum görüşlerinin iletildiği Orman ve Su İşleri 10. Bölge Müdürlüğü'nün 24.04.2017 gün ve 92820 sayılı, Karayolları 7. Bölge Müdürlüğü'nün 25.04.2017 gün ve 125303 sayılı, Sinop Çevre ve Şehircilik İl Müdürlüğü'nün 26.04.2017 gün ve 1315 sayılı, Sinop Belediyesi'nin 28.04.2017 gün ve 1687 sayılı, DSİ 7. Bölge Müdürlüğü'nün 10.05.2017 gün ve 316473 sayılı yazıları, öneri sit alanının kadastral sınırlara göre yeniden düzenlenmesine ve koordinat tespitine ilişkin Samsun Kültür Varlıklarını Koruma Bölge Kurulu Müdürlüğü uzmanlarının 15.06.2017 gün ve 183 sayılı raporu okundu, ekleri ve ilgili dosyası incelendi, yapılan görüşmeler sonunda;

„Sinop İli, Merkez, Bostancılı Köyü, Köyiçi Mevkii'nde tespit edilen ve 186 ada, 10, 11 nolu parsellerde tespit edilen nekropol alanının 2863 sayılı yasanın 6. maddesi kapsamında III. derece arkeolojik sit alanı olarak tescil edilmesine, sit sınırlarının ve koordinat değerlerinin ekli 1/2000 ölçekli haritada işaretlendiği şekilde kabul edilmesine, ekteki tescil fişinin uygun olduğuna, bu alanda yer alan iki adet lahit teknesinin ise Müzeye taşınarak koruma altına alınmasına, 186 ada, 10, 11 nolu parsellerin tapu kaydına "III. derece arkeolojik sit alanı" olduğuna dair kayıt konulmasına,

III. derece Arkeolojik Sit Alanında koruma amaçlı imar planı yapılıncaya kadar, Koruma - Kullanma Şartları olarak, Kültür ve Tabiat Varlıklarını Koruma Yüksek Kurulu'nun 5.11.1999 gün ve 658 sayılı ilke kararındaki III. derece arkeolojik sit alanlarına ilişkin hükümlerin geçerli olduğuna karar verildi.

BAŞKAN
İbrahim Hakkı ÖZEL
İMZA



BAŞKAN YARDIMCISI
Doç.Dr. Cenap SANCAR
İMZA

ÜYE
Murat ASLAN
BULUNMADI

ÜYE
Ufuk HOŞ
İMZA

ÜYE
Prof. Dr. Ahmet Ali BAYHAN
İMZA

ÜYE
Ahmet ERTEKİN
İMZA

ÜYE
Mustafa KURTULUŞ
İMZA

TEM.ÜYE
Abdullah TAHTA
Sinop Bel.Tem.
KARŞI OY

TEM.ÜYE
Sinop Müze Müd.Tem.
BULUNMADI

İLİ: SİNOP

İLÇESİ: MERKEZ

KÖYÜ: BOSTANCILI

SİT TÜRÜ/DERECESİ: ARKEOLOJİK/3

DOSYA NO: 57.00/754

LEJANT

••••• ARKEOLOJİK SİT ALANI SINIRI

— KADASTRAL PARSEL SINIRI

4654200 — 426000

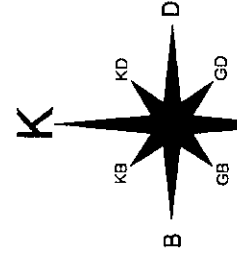
4654200 — 426200

4654200 — 426400

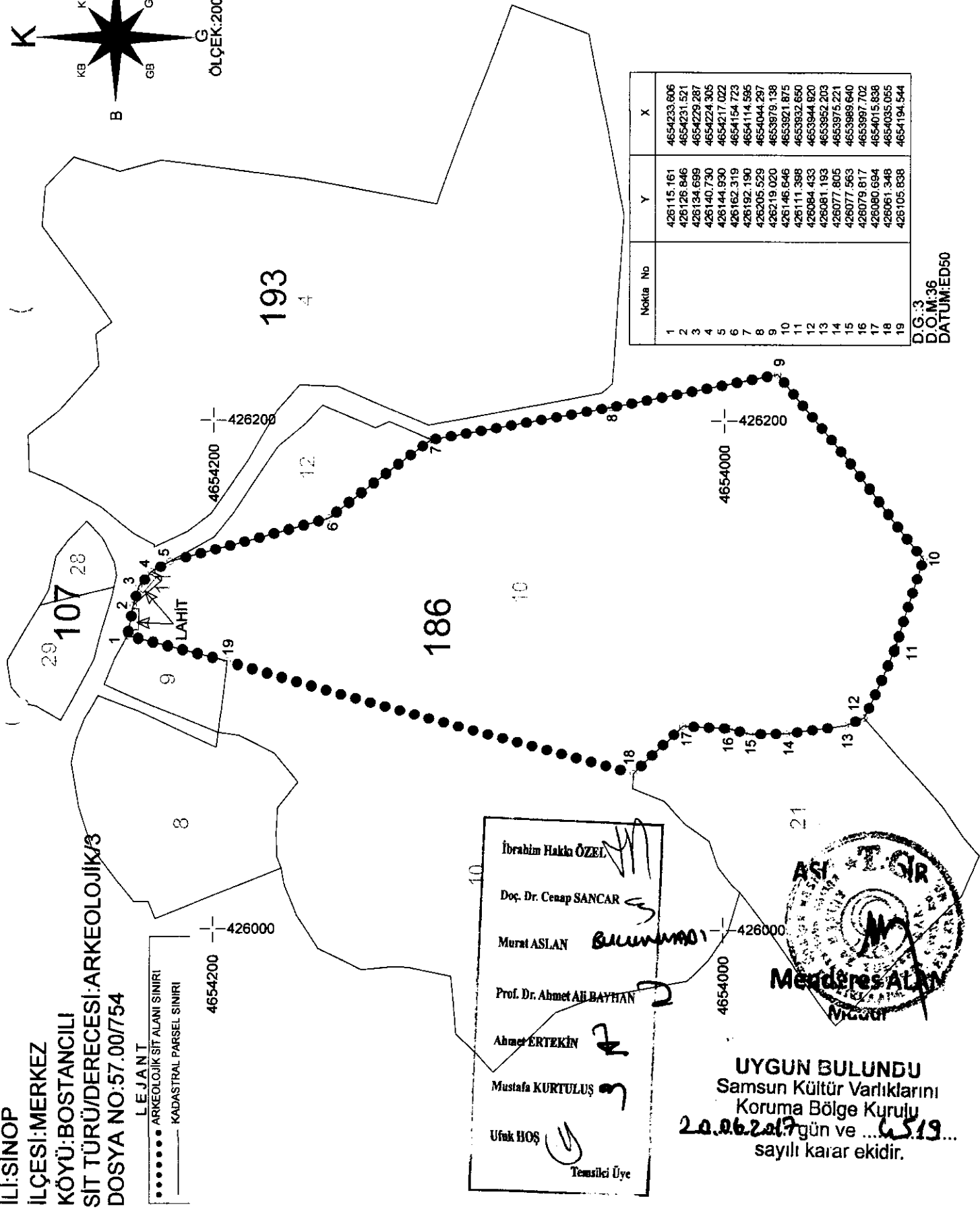
4654000 — 426000

4654000 — 426200

4654000 — 426400




ÖLÇEK: 2000



Nokta No	Y	X
1	426115,161	4654233,606
2	426126,846	4654231,521
3	426134,699	4654229,287
4	426140,730	4654224,305
5	426144,930	4654217,022
6	426162,319	4654154,723
7	426192,190	4654114,595
8	426205,529	4654044,287
9	426219,020	4653979,136
10	426146,646	4653921,875
11	426111,398	4653932,650
12	426084,433	4653944,820
13	426081,193	4653952,203
14	426077,805	4653975,221
15	426077,563	4653969,640
16	426079,817	4653997,702
17	426080,694	4654015,838
18	426061,348	4654035,055
19	426105,838	4654194,544

D.G.:3
D.O.M.:36
DATUM: ED50

İbrahim Hakkı ÖZEL
Doç. Dr. Cenap SANCAR
Murat ASLAN
Prof. Dr. Ahmet Ali BAYHAN
Ahmet ERTEKİN
Mustafa KURTULUŞ
Ufuk HOŞ
Temsilci Üye



UYGUN BULUNDU
Samsun Kültür Varlıklarını
Koruma Bölge Kurulu
20.06.2017 gün ve 6519...
sayılı karar ekidir.